

NATURSCHAUPLÄTZE

- 1 Fußgänger und Fahrradbrücke Oberschwarza (A2)
- 2 Idyllischer Sandstrand bei der alten Wehr in Weitersfeld (B3)
- 3 Murfähre Weitersfeld (B3)
- 4 Schauplatz Muraufweitung Weitersfeld (B3)
- 5 Muraufweitung Alta Graba (B3)
- 6 Klimaschutzgarten Gosdorf (C2)
- 7 Röksee (C2)
- 8 Murturm Gosdorf inkl. Muraufweitung (C2)
- 9 Der Vater der pannonischen Eichen (C2)
- 10 Muraufweitung Konjišče (D2)
- 11 Geh- und Fahrradbrücke Donnersdorf (D2)
- 12 Sepp Hofer Platz am Mühlbach (E2)
- 13 Liebmannsee (E3)

- 14 Franz-Wegart-Stadtpark (F3)
- 15 Erlebnisareal UNESCO Biosphärenpark Unteres Murtal (F3)
- 16 Lisjakova struga Waldpark (F3)
- 17 Vogelbeobachtungsstation (F2)
- 18 Rückhaltebecken Zeltling (F2)
- 19 Muraufweitung Mele (F3)
- 20 1er Grenzstein Staatsgrenze Österreich, Slowenien (F3)

MUSEEN

- ### KULTUR & HISTORISCHE ENTWICKLUNGSGESCHICHTE
- Schloss Brunsee (B2)
 - Museum im Schütz-Haus (C2)
 - Murecker Schiffsmühle (C3)
 - Schloss Obermureck (C2)
 - Schloss Freudenau (D3)
 - Schloss Halbenrain mit Kräutergarten (E2)
 - Schloss Oberradkersburg (E3)
 - Museum im alten Zeughaus (F3)
 - Pavelhaus (F3)

VULKANLAND ROUTE 66

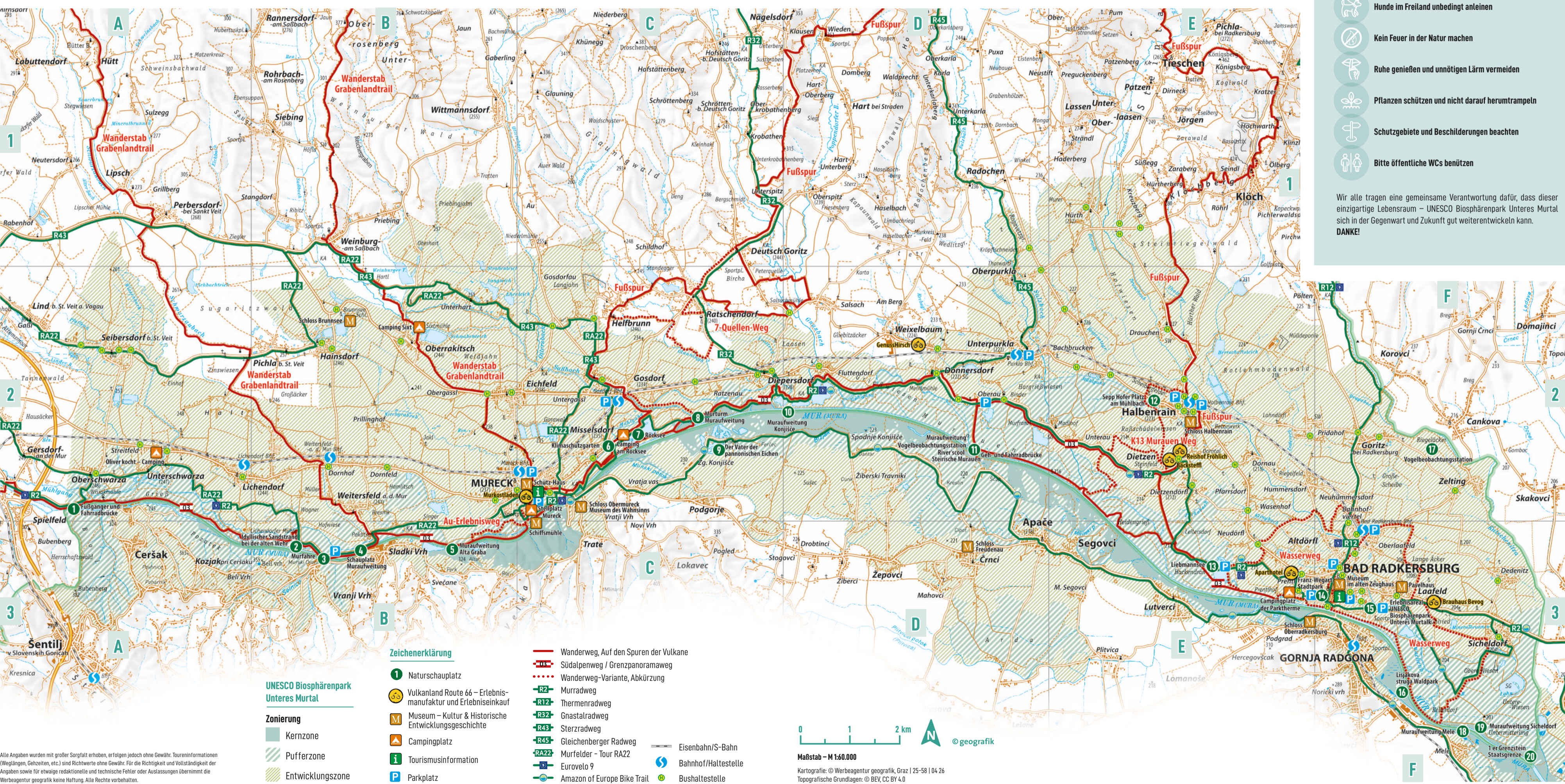
- ### ERLEBNISMANUFAKTUREN UND ERLEBNISEINKAUF
- Murkostladen - Café Bistro (C2)
 - Genuss Hirsch (D2)
 - Bäcksteffel (E2)
 - Reishof Fröhlich (E2)
 - Aparthotel Bad Radkersburg (E3)
 - Brauhaus Bevog (F3)

MENSCH UND NATUR IM EINKLANG FÜR EINEN ZUKUNFTSFÄHIGEN LEBENSRAUM

Damit sich nicht nur wir Menschen, sondern auch die Natur wohlfühlt und sich die Lebensräume mit ihrer einzigartigen Tier- und Pflanzenwelt gut weiterentwickeln können bitte auf einen sorgsamen und respektvollen Umgang achten!

- Auf den gekennzeichneten Wegen bleiben, Radweg = Radweg und Wanderweg = Wanderweg
- Tiere nicht stören, Abstand halten
- Keine Abfälle in der Natur zurücklassen, Mülleimer nutzen
- Hunde im Freiland unbedingt anleinen
- Kein Feuer in der Natur machen
- Ruhe genießen und unnötigen Lärm vermeiden
- Pflanzen schützen und nicht darauf herumtrampeln
- Schutzgebiete und Beschilderungen beachten
- Bitte öffentliche WCs benutzen

Wir alle tragen eine gemeinsame Verantwortung dafür, dass dieser einzigartige Lebensraum – UNESCO Biosphärenpark Unteres Murtal sich in der Gegenwart und Zukunft gut weiterentwickeln kann. DANKE!



Zeichenerklärung

- Wanderweg, Auf den Spuren der Vulkane
- Südalpenweg / Grenzpanoramaweg
- Wanderweg-Variante, Abkürzung
- Murradweg
- Thermalradweg
- Gnasalradweg
- Sterzradweg
- Gleichenerberger Radweg
- Murfelder - Tour RA22
- Eurovelo 9
- Amazon of Europe Bike Trail
- Naturschauplatz
- Vulkanland Route 66 – Erlebnismanufaktur und Erlebniseinkauf
- Museum – Kultur & Historische Entwicklungsgeschichte
- Campingplatz
- Tourismusinformation
- Parkplatz
- Kernzone
- Pufferzone
- Entwicklungszone
- Eisenbahn/S-Bahn
- Bahnhof/Haltestelle
- Bushaltestelle

UNESCO Biosphärenpark Unteres Murtal

Zonierung

Maßstab – M 1:60.000
 Kartografie: © Werbeagentur geografik, Graz | 25-58 | 04 26
 Topografische Grundlagen: © BEV, CC BY 4.0

Alle Angaben wurden mit großer Sorgfalt erhoben, erfolgen jedoch ohne Gewähr. Toureninformationen (Weglängen, Gehzeiten, etc.) sind Richtwerte ohne Gewähr. Für die Richtigkeit und Vollständigkeit der Angaben sowie für etwaige redaktionelle und technische Fehler oder Auslassungen übernimmt die Werbeagentur geografik keine Haftung. Alle Rechte vorbehalten.

HERZLICH WILLKOMMEN IM UNESCO BIOSPHÄRENPAK UNTERES MURTAL

Der Biosphärenpark Unteres Murtal ist ein besonderes Prädikat der UNESCO. Im Jahr 2019 wurde das Gebiet rund um das Untere Murtal als Biosphärenpark anerkannt – als Modellregion für ein harmonisches Miteinander von Mensch und Natur.


Hier trifft eine über Jahrhunderte gewachsene Kulturlandschaft auf lebendige Zukunft. Die Natur bekommt Raum, um sich zu entfalten so dass sich eine enorme Artenvielfalt und Biodiversität entwickeln kann. Gleichzeitig ist der Biosphärenpark Lebens-, Arbeits-, Wirtschafts- und Erholungsraum für uns Menschen – mit einer außergewöhnlich hohen Lebensqualität.

Der Biosphärenpark ist:

- Rückzugsort für die Natur, mit einer besonderen Flora und Fauna
- fruchtbarer Boden für eine vielfältige Landwirtschaft
- Heimat innovativer Handwerks- und Gewerbebetriebe
- Bühne für nachhaltigen Tourismus

Neugierig?

Erleben Sie den Biosphärenpark in einem anschaulichen Film – einfach QR-Code scannen:



Anerkennung des besonderen Lebensraums durch das UNESCO Prädikat

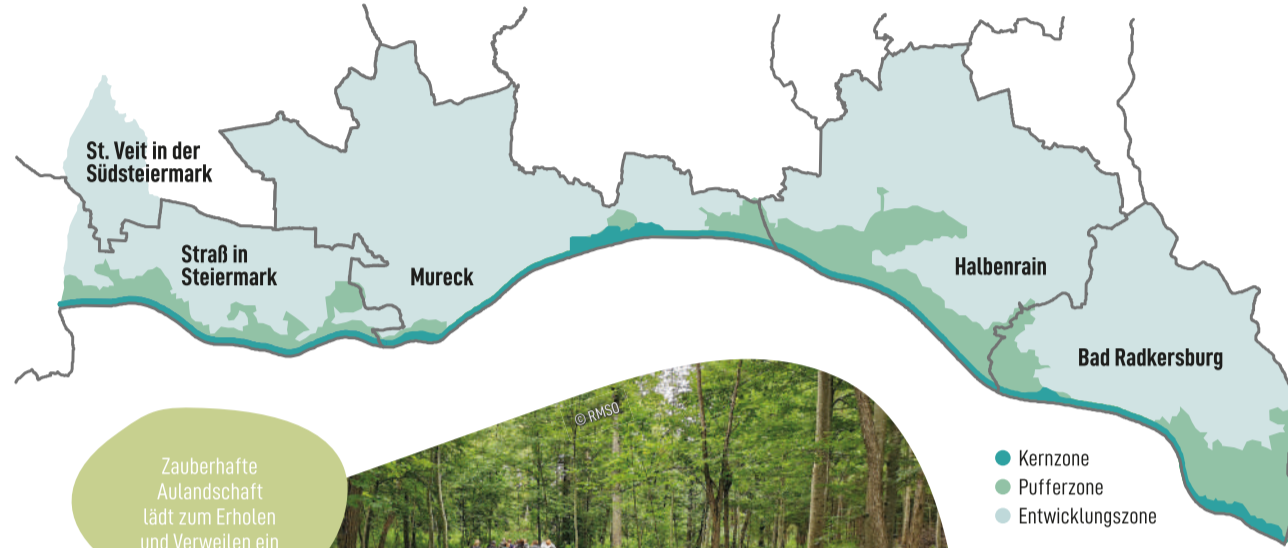


EINZIGARTIGE LANDSCHAFT AN DER MUR

Das Biosphärenparkgebiet erstreckt sich über fünf Gemeinden der Südost- und Südweststeiermark und umfasst 13.180 Hektar entlang einer rund 33 Kilometer langen Flussstrecke der Mur.

Eine Besonderheit direkt vor der Haustür, ist das zweitgrößte Auwaldvorkommen Österreichs, das hier erhalten geblieben ist.

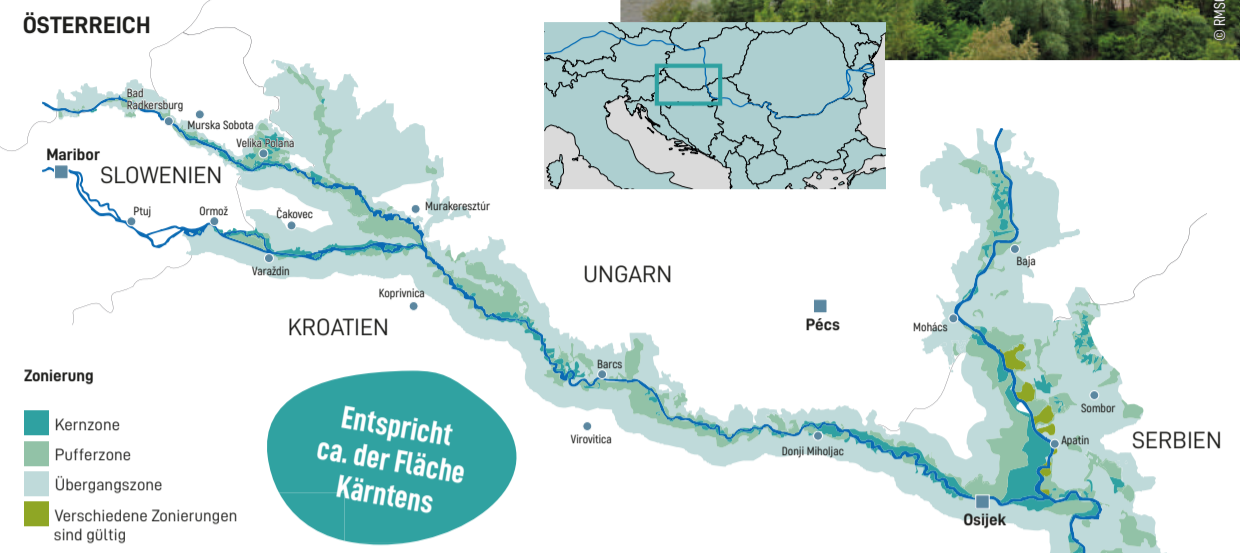
Mächtige Baumriesen im zweitgrößten Auwald Österreichs können viele Geschichten erzählen



Zauberhafte Aulandschaft lädt zum Erholen und Verweilen ein



WIR SIND TEIL DES 5-LÄNDER UNESCO BIOSPHÄRENPAK MUR-DRAU-DONAU



Entspricht ca. der Fläche Kärntens

Weltweit erster 5-Länder Biosphärenpark

250.000 Wasservogel

150 mit Seeadler Brutpaaren die höchste Brutdichte in Kontinentaleuropa

13 einzelne Schutzgebiete, darunter Natura-2000-Gebiete, ein Regionalpark, ein Nationalpark, ein Naturreservat und Naturparks

Europas größtes Flusschutzgebiet: 930.000 ha entlang von 700 km darunter die größten Auwälder, die größten intaktesten Auengebiete und wichtigsten Fischlaichgebiete entlang der Donau

900.000 Einwohner*innen

Amazon of Europe Bike Trail
1.250 km Radabenteuer durch den 5 Länder Biosphärenpark

UNSER UNESCO BIOSPHÄRENPAK UNTERES MURTAL

Unser UNESCO Biosphärenpark Unteres Murtal ist ein einzigartiger Lebensraum mit einer gemeinschaftlichen Verantwortung. Ziel ist es, dass der Biosphärenpark ein lebendiges Beispiel dafür ist, wie Ökologie, Wirtschaft und Gesellschaft im Sinne von Mensch und Natur im Einklang Hand in Hand funktionieren kann.

ÖKOLOGIE Ein achtsamer Umgang mit unserem Lebensraum schützt den Auwald und prägt unser Leben und Wirtschaften.	WIRTSCHAFT Neue Chancen für regionale Betriebe durch eine klare Positionierung im Biosphärenpark.	GESELLSCHAFT Ein besonderes Lebensgefühl durch Verbundenheit von Mensch und Natur.
---	---	--

Ob beim Wandern, Radfahren oder Beobachten der Natur – hier wird jeder Moment zum Erlebnis. Regionale Betriebe laden zum Verkosten heimischer Spezialitäten ein und machen Nachhaltigkeit spürbar und genussvoll. Ein Ort, der verbindet: Natur, Kultur, Kulinarik, Lebensfreude und Menschen über Grenzen hinweg.


GLAMUR – GENUSS AM FLUSS

Tauchen Sie in die länderübergreifende Produktvielfalt der Betriebe ein.



Betriebe & Geschichten:

Thermen- & Vulkanland Steiermark



THERMEN- & VULKANLAND ZU SCHÖN, UM NICHT DA ZU SEIN.

Der UNESCO Biosphärenpark Unteres Murtal ist weit mehr als ein geschützter Naturraum – er ist Sinnbild und Herzschlag im Thermen- & Vulkanland. Hier verschmelzen ursprüngliche Aulandschaften, artenreiche Lebensräume und eine gewachsene Kulturlandschaft zu einem großen Ganzen. Der Biosphärenpark steht für Achtsamkeit im Umgang mit der Natur, für regionale Wertschöpfung und für ein bewusstes Miteinander von Mensch und Umwelt. Genau diese Haltung prägt die gesamte Region: nachhaltig gedacht, genussvoll gelebt und getragen von einer tiefen Verbundenheit mit dem, was hier wächst und gedeiht.



Sanfte Wege führen durch stille Wälder, entlang weiter Flussufer und durch offene Wiesenlandschaften. Radfahrer gleiten im Rhythmus der Natur dahin, Wanderer entdecken verborgene Plätze, Vogelbeobachter erleben seltene Arten in ihrem natürlichen Lebensraum. Jede Bewegung geschieht im Einklang mit der Umgebung – ruhig, entschleunigend, wohltuend. Der Biosphärenpark schenkt Raum zum Durchatmen, zum Innehalten, zum Kraftschöpfen. Er spiegelt jene besondere Balance wider, die das Thermen- & Vulkanland so einzigartig macht: Natur erleben und zugleich bewahren.

Diese Kraft der Region ist auch in den sechs Thermen spürbar, die wie warme Quellen der Regeneration über das Land verteilt sind. Jede von ihnen erzählt ihre eigene Geschichte von Heilwasser, Weite und wohlthuender Ruhe. Mit der Parktherme Bad Radkersburg liegt eine dieser Thermen direkt im Biosphärenpark. Hier verschmelzen Thermalwasser und Aulandschaft zu einem harmonischen Erlebnis. In wohliger Wärme treiben, den Blick über das Grün schweifen lassen und spüren, wie neue Energie entsteht – das ist Entspannung, die bleibt. Regeneration wird hier nicht nur versprochen, sondern fühlbar gemacht.

Doch das Thermen- & Vulkanland ist ebenso eine große Bühne des Genusses. Die Kulinarik wurzelt tief im fruchtbaren Boden vulkanischen Ursprungs. Winzer, Produzenten und Gastgeber arbeiten mit Leidenschaft und Respekt vor der Natur. Feine Weine, charakterstarke Edelbrände, handgemachte Spezialitäten und kreative Interpretationen regionaler Produkte erzählen von Qualität und Herkunft. Entlang der Vulkanland Route 66 reist sich Genuss an Genuss – Manufakturen, Buschenschänken und kulinarische Erlebnisorte laden ein, die Vielfalt der Region mit allen Sinnen zu entdecken.

Radeln durch sanfte Hügel, vorbei an Weingärten und Feldern. Wandern durch die Auen des Biosphärenparks, begleitet vom leisen Rauschen der Blätter und der dahin plätschernden Mur. Einkehren bei Menschen, die ihre Leidenschaft mit Freude teilen. Das Zusammenspiel aus Bewegung, Natur und Kulinarik schafft Momente voller Lebensfreude. Hier darf man sich Zeit nehmen – für Gespräche, für Geschmack, für sich selbst.

Der UNESCO Biosphärenpark Unteres Murtal zeigt eindrucksvoll, wofür das Thermen- & Vulkanland steht: für nachhaltige Entwicklung, für echte Begegnungen und für eine Landschaft, die Körper und Seele gleichermaßen berührt. Zwischen wohlthuender Wärme, genussvollen Entdeckungen und achtsamer Bewegung entfaltet sich eine Region, die inspiriert und stärkt. **Zu schön, um nicht da zu sein.**

GÄSTEINFOS IM BIOSPHÄRENPAK:

Gästeinfo Mureck
Hauptplatz 13, 8480 Mureck, 03382 55 100 8421

Gästeinfo Bad Radkersburg
Hauptplatz 14, 8490 Bad Radkersburg, 03382 55 100 90
info@thermen-vulkanland.at
www.thermen-vulkanland.at

Regionale Spezialitäten aus einem besonderen Lebensraum



STEIRISCHES VULKANLAND



29 Gemeinden haben sich zusammengeschlossen, um als Steirisches Vulkanland ihre Zukunft selbst in die Hand zu nehmen.

Gemeinsam verfolgen sie eine große Vision: Die lebenswerteste Region Europas!

Der Biosphärenpark Unteres Murtal ist ein besonderer Lebensraum im Süden der Region, er ergänzt das Feuer der Vulkane um das lebendige Wasser der Mur.

ZUKUNFTS 2040 FÄHIGKEIT

menschlich | ökologisch | wirtschaftlich

AUF DEM WEG ZUR LEBENSWERTESTEN REGION EUROPAS

IM STEIRISCHEN VULKANLAND UNESCO BIOSPHÄREN PARK UNTERES MURTAL

ERLEBNISKARTE

WIR SIND WIR SIND

BIOSPHÄRENPAK UNTERES MURTAL

Thermen- & Vulkanland Steiermark

IM STEIRISCHEN VULKANLAND UNESCO BIOSPHÄREN PARK UNTERES MURTAL

Unser Biosphärenpark Unteres Murtal ist ein gemeinschaftliches Zukunftsprojekt! Es liegt an uns allen, wie wir diesen besonderen Lebensraum sorgsam weiterentwickeln und zum Strahlen bringen.

- Entwicklungspotenzial für die Menschen und Betriebe vor Ort
- Ein besonderer Lebensraum im Steirischen Vulkanland
- Artenreichster Lebensraum Mitteleuropas
- Wertvolle Heimat für Eisvogel, Flusskrebs & Co
- Altwälder am beschatteten Murrifer
- Radparadies für Entdecker
- Lebendige Dörfer und Kleinstädte

Besuchen Sie uns auch auf Social Media!

www.biosphaerenpark-unteresmurtal.vulkanland.at

IMPRESSUM
Herausgeber: Regionalmanagement Südoststeiermark, Steirisches Vulkanland GmbH, Grazertorplatz 15/4, 8490 Bad Radkersburg, März 2024
Druck: Druckerei Schmidbauer GmbH, Layout: www.creativum.com, Kartografie: Werbeagentur geografik
Titelfoto: RMSD / Vulkan TV, Druck- und Satzfehler vorbehalten.

